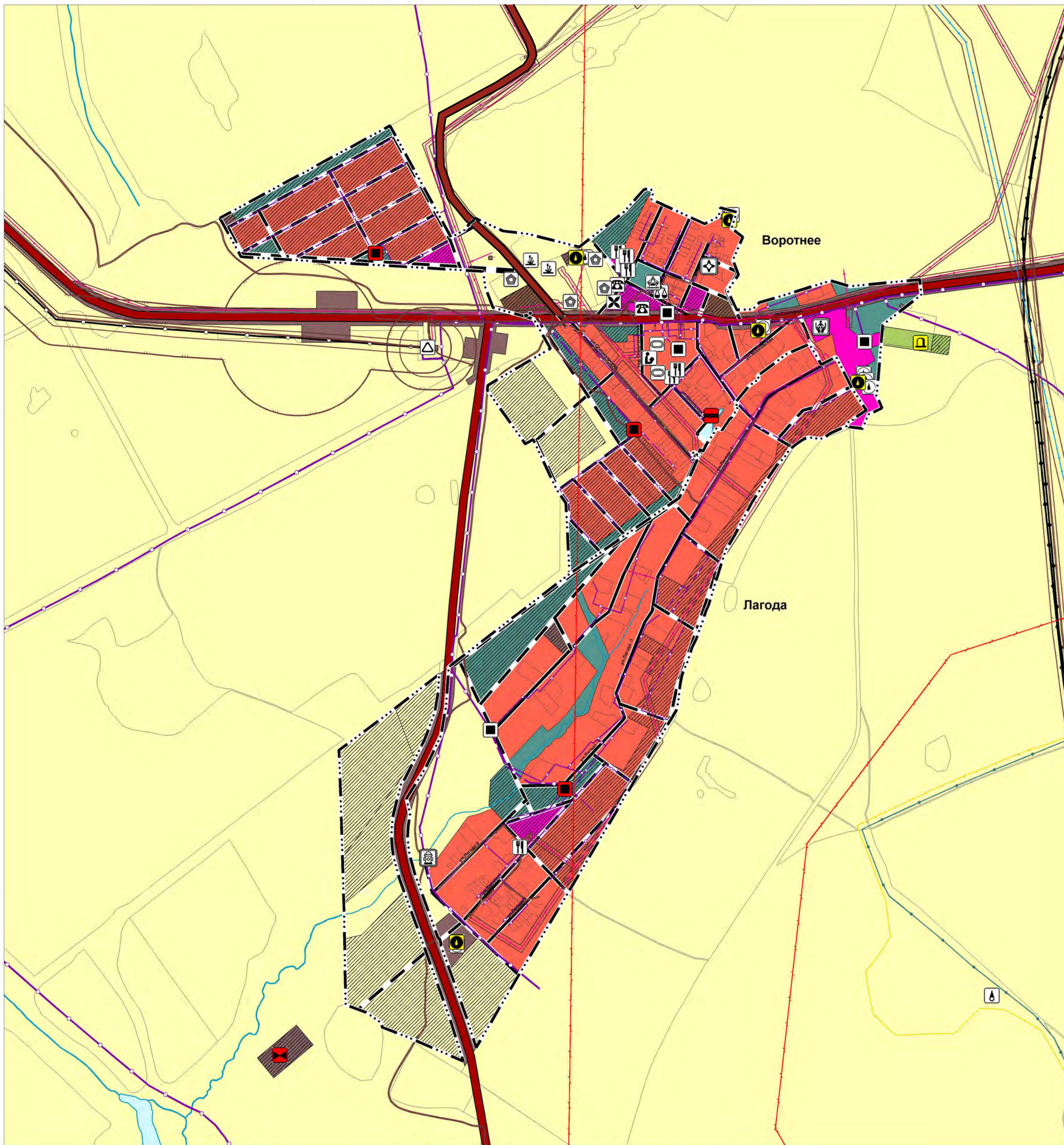
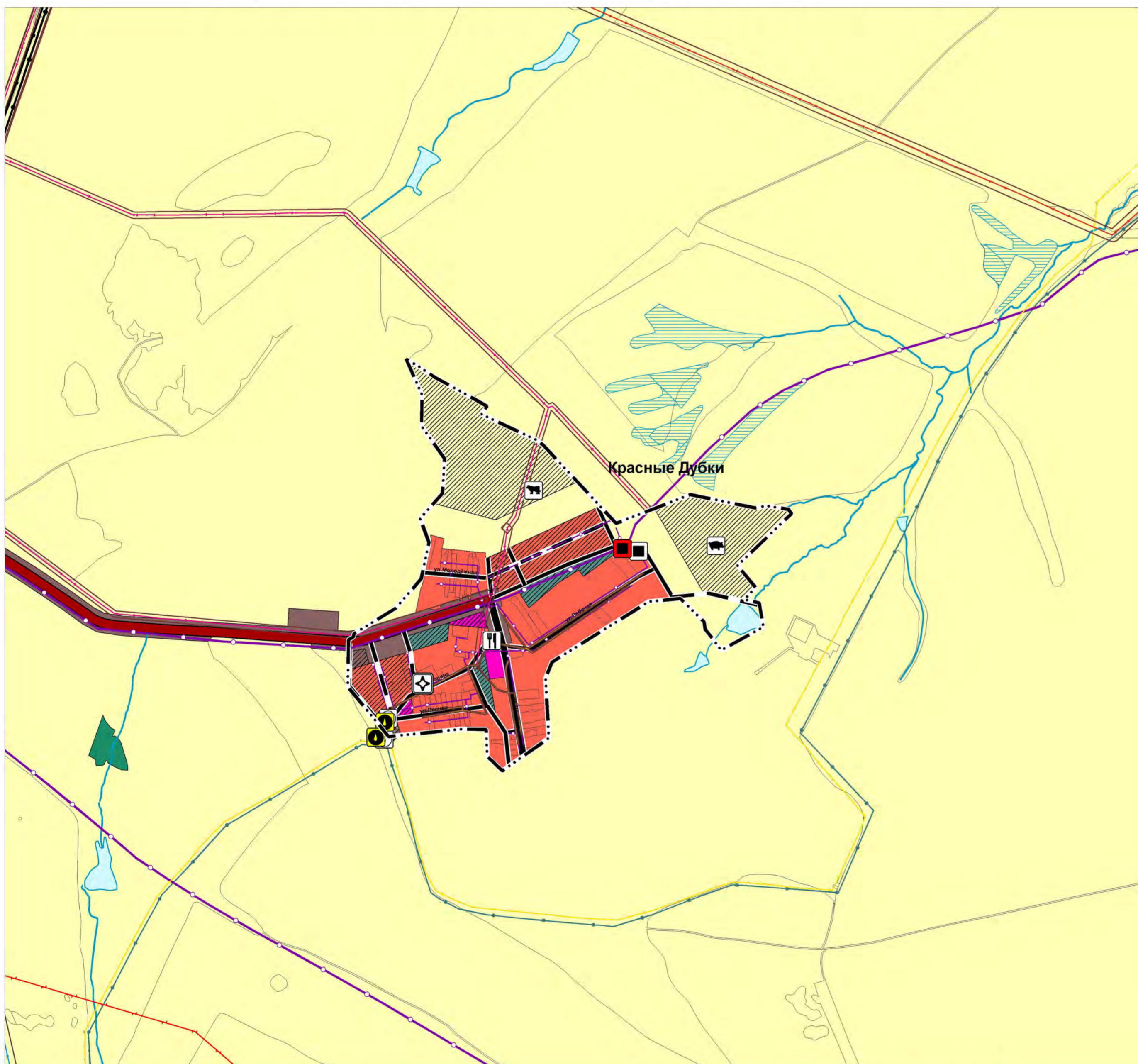


Карта обоснования внесения изменений в генеральный план сельского поселения Воротнее муниципального района Сергиевский Самарской области

Карта обоснования внесения изменений в генеральный план в части
с. Воротнее, п. Лагода муниципального района Сергиевский Самарской области



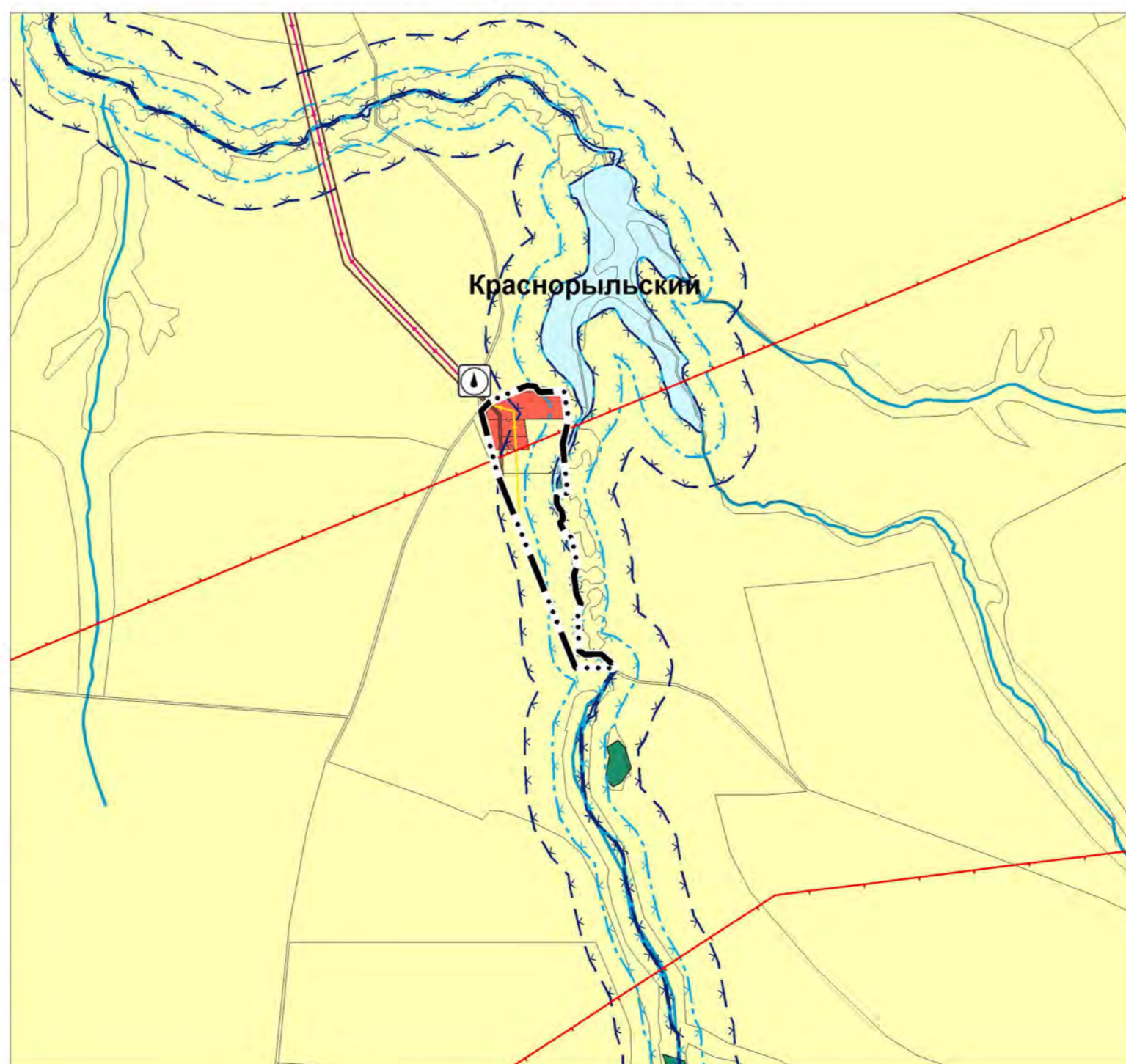
Карта обоснования внесения изменений в генеральный план в части
п. Красные Дубки муниципального района Сергиевский Самарской области



Карта обоснования внесения изменений
в генеральный план в части с. Елховка
муниципального района Сергиевский
Самарской области



Карта обоснования внесения изменений
в генеральный план в части а. Краснорыльский
муниципального района Сергиевский
Самарской области



Условные обозначения

- Границы слитки административно-территориального деления Российской Федерации
- Границы сельского поселения
- Границы населенного пункта
- Функциональные зоны
- Жилые зоны
- Общественно-деловые зоны
- Производственные зоны, зоны инженерной и транспортной инфраструктур
- Производственная зона
- Зоны сельскохозяйственного использования
- Зоны рекреационного назначения
- Зона лесов
- Зоны специального назначения
- Объекты социальной инфраструктуры, отдыха и туризма, санаторно-курортного назначения
- Объекты образования и науки
- Общественная организация
- Объекты физической культуры и массового спорта
- Спортивное сооружение
- Объекты социального обслуживания
- Станционные организации социального обслуживания
- Объекты здравоохранения
- Обособленное структурное подразделение медицинской организации, оказывающей первичную медико-санитарную помощь (Региональный)
- Прочие объекты здравоохранения
- Административное здание
- Объекты торговли, общественного питания
- Объект религиозной организации (объединения)
- Непроизводственный объект по предоставлению населению правовых, финансовых, консультационных и иных подобных услуг
- Общественные пространства
- Парк культуры и отдыха
- Предприятия промышленности, сельского и лесного хозяйства, объекты утилизации и переработки отходов производства и потребления
- Предприятия и объекты сельского и лесного хозяйства, рыболовства и рыбодобычи
- Предприятие растениеводства
- Предприятие по разведению молочного крупного рогатого скота, производство сырого молока
- Предприятие по разведению свиней
- Прочие объекты, связанные с производственной деятельностью
- Объект, связанный с производственной деятельностью
- Объекты транспортной инфраструктуры
- Автомобильные дороги
- Автомобильные дороги регионального или межмуниципального значения
- Улично-дорожная сеть сельского населенного пункта
- Поселковая дорога
- Главная улица
- Улицы в жилой застройке
- Иные объекты федерального значения, регионального значения, местного значения
- Места захоронения
- Кладбище
- Зоны с особыми условиями использования территорий
- Санитарно-защитная зона предприятий, сооружений и иных объектов *
- Охранная зона инженерных коммуникаций
- Водоохранная зона
- Прибрежная защитная полоса
- Санитарный разрыв магистральных трубопроводов
- Участки недр для добычи полезных ископаемых, а также не связанные с их добычей
- Лицензионные участки
- Объекты культурного наследия, границы их территорий
- Памятник (Региональный)
- Линия электропередачи (ЛЭП)
- ЛЭП 110 кВ
- ЛЭП 35 кВ
- ЛЭП 10 кВ
- ЛЭП 6 кВ
- Магистральные трубопроводы для транспортировки жидких и газообразных углеводородов
- Магистральный нефтепровод
- Трубопроводы жидких углеводородов
- Нефтепровод подводящий (промышленный)
- Объекты добычи и транспортировки газа
- Газораспределительная станция
- Пункт редуцирования газа (ПРГ)
- Распределительные трубопроводы для транспортировки газа
- Газопровод распределительный высокого давления
- Газопровод распределительный низкого давления
- Объекты добычи и транспортировки жидких углеводородов
- Фонд скважин
- Пункт подготовки нефти
- Трубопроводы жидких углеводородов
- Нефтепровод подводящий (промышленный)
- Объекты водоснабжения
- Водоизбор
- Артезианская скважина
- Объекты водотведения
- Очистные сооружения
- Гидротехнические сооружения
- Сооружения для защиты от затопления
- Природные объекты
- Поверхностные водные объекты
- Водоток (река, ручей, канал)
- Водоём (озеро, пруд, обводненный карьер, водохранилище)
- Болото

* - Если не указано иное, на карте отражены ориентировочные санитарно-защитные зоны

					3229923/02133-2023/8 (65)		
					Заказчик: АО «Самарнефтегаз»		
					Объект: Генеральный план сельского поселения Воротнее муниципального района Сергиевский Самарской области		
Имя	Колуч	Лист	№Дж	Подп.	Дата	Генеральный план сельского поселения Воротнее муниципального района Сергиевский Самарской области	
Исполнитель	Малыков А.Д.	Ивашкина Ю.А.				Страница	Лист
						1	1:10000
						М.П. города Самары "Архитектурно-планировочное бюро"	